

**UCHWAŁA NR XXXI/226/2026
RADY GMINY LIDZBARK WARMIŃSKI**

z dnia 28 maja 2026 r.

**w sprawie uchwalenia miejscowego planu zagospodarowania przestrzennego gminy Lidzbark
Warmiński w obrębie geodezyjnym Kłębowo**

Na podstawie art. 18 ust. 2 pkt 5 ustawy z dnia 8 marca 1990 r. o samorządzie gminnym (t.j. Dz. U. z 2026 r. poz. 662, zm.: Dz. U. z 2025 r. poz. 1436 oraz z 2026 r. poz. 252) i art. 20 ustawy z dnia 27 marca 2003 r. o planowaniu i zagospodarowaniu przestrzennym (t.j. Dz. U. z 2026 r. poz. 538), w związku z art. 67 ust. 3 ustawy z dnia 7 lipca 2023 r. o zmianie ustawy o planowaniu i zagospodarowaniu przestrzennym oraz niektórych innych ustaw (Dz. U. z 2023 r. poz. 1688; zm.: Dz. U. z 2024 r. poz. 1824 oraz z 2025 r. poz. 527, poz. 1543 i poz. 1668), Rada Gminy Lidzbark Warmiński uchwała, co następuje:

**Rozdział 1.
Przepisy ogólne**

§ 1. 1. Zgodnie z uchwałą nr LVII/437/2023 Rady Gminy Lidzbark Warmiński z dnia 31 października 2023 roku w sprawie przystąpienia do sporządzenia miejscowego planu zagospodarowania przestrzennego gminy Lidzbark Warmiński w obrębie geodezyjnym Kłębowo, po stwierdzeniu braku naruszenia ustaleń „*Studium uwarunkowań i kierunków zagospodarowania przestrzennego gminy Lidzbark Warmiński*”, uchwalonego Uchwałą Nr III/7/10 Rady Gminy Lidzbark Warmiński z dnia 15 grudnia 2010 r., zmienionego: uchwałą Nr XXV/203/2017 z dnia 31 sierpnia 2017 r., Zarządzeniem Zastępczym Wojewody Warmińsko-Mazurskiego z dnia 17 kwietnia 2019 r., uchwałą Nr XXXVI/273/2021 Rady Gminy Lidzbark Warmiński z dnia 22 grudnia 2021 r., uchwała się miejscowy plan zagospodarowania przestrzennego gminy Lidzbark Warmiński w obrębie geodezyjnym Kłębowo.

2. Miejscowy plan zagospodarowania przestrzennego gminy Lidzbark Warmiński w obrębie geodezyjnym Kłębowo, zwany dalej planem, obejmuje obszar o powierzchni ok. 5,12 ha, którego granice określono na załączniku nr 1 do niniejszej uchwały.

§ 2. Integralnymi częściami uchwały są:

- 1) część graficzna planu w skali 1:1000, wraz z wyrysem ze studium uwarunkowań i kierunków zagospodarowania przestrzennego gminy, stanowiąca załącznik nr 1;
- 2) rozstrzygnięcie o sposobie realizacji zapisanych w planie inwestycji z zakresu infrastruktury technicznej, które należą do zadań własnych gminy oraz zasadach ich finansowania, zgodnie z przepisami o finansach publicznych, stanowiące załącznik nr 2;
- 3) dane przestrzenne, o których mowa w art. 67a ustawy z dnia 27 marca 2003 r. o planowaniu i zagospodarowaniu przestrzennym, stanowiące załącznik nr 3.

§ 3. W granicach obszaru objętego planem nie występują uwarunkowania wymagające ustaleń w zakresie:

- 1) zasad ochrony dziedzictwa kulturowego i zabytków, w tym krajobrazów kulturowych oraz dóbr kultury współczesnej;
- 2) wymagań wynikających z potrzeb kształtowania przestrzeni publicznych;
- 3) granic i sposobów zagospodarowania terenów górniczych, a także obszarów szczególnego zagrożenia powodzią, obszarów osuwania się mas ziemnych, krajobrazów priorytetowych określonych w audycie krajobrazowym oraz w planach zagospodarowania przestrzennego województwa;
- 4) szczególnych warunków zagospodarowania terenów oraz ograniczeń w ich użytkowaniu, w tym zakazu zabudowy;
- 5) sposobu i terminu tymczasowego zagospodarowania, urządzania i użytkowania terenów.

§ 4. 1. Plan zawiera dwustopniowy układ ustaleń:

- 1) ustalenia ogólne, obowiązujące na całym obszarze objętym planem, zawarte w rozdziałach 2-9;

2) ustalenia szczegółowe, obowiązujące dla poszczególnych terenów, wydzielonych liniami rozgraniczającymi w części graficznej planu, zawarte w rozdziale 10.

2. Dla każdego terenu wydzielonego liniami rozgraniczającymi obowiązują jednocześnie ustalenia ogólne i szczególne.

§ 5. Ilekroć w dalszych przepisach uchwały jest mowa o:

- 1) **budynku gospodarczo-garażowym** – należy przez to rozumieć budynek gospodarczy, garażowy lub łączący obie funkcje;
- 2) **dachu płaskim** – należy przez to rozumieć dach o kącie nachylenia połąci do 12 stopni włącznie;
- 3) **dachu symetrycznym** – należy przez to rozumieć dach, którego połączenie są nachylone pod tym samym kątem względem płaszczyzny pionowej zawierającej kalenicę tego dachu;
- 4) **głównych połaciach dachu** – należy przez to rozumieć dominującą część pokrycia dachu na nie mniej niż 70% powierzchni zabudowy budynku lub wiaty;
- 5) **nieprzekraczalnej linii zabudowy** – należy przez to rozumieć linię, poza którą wyklucza się lokalizację budynków, wiat oraz konstrukcji, na których posadowione są urządzenia fotowoltaiczne. Linia ta nie dotyczy podziemnych części budynków oraz termomodernizacji budynków. Dopuszcza się wysunięcie poza wyznaczone linie zabudowy, elementów drugorzędnych takich jak:
 - a) balkony, werandy, wykusze, niezabudowane schody zewnętrzne, zadaszenia nad wejściami, markizy – do 1,5 m poza wyznaczoną linię zabudowy,
 - b) gzymsy, okapy – do 0,6 m poza wyznaczoną linię zabudowy;
- 6) **przedpołu budynku** – należy przez to rozumieć frontową część działki budowlanej, znajdującą się pomiędzy istniejącą linią zabudowy, wyznaczoną przez elewację frontową budynku mieszkalnego, a granicą działki, przylegającą do drogi, z której odbywa się główny wjazd lub wejście na działkę;
- 7) **urządzeniu fotowoltaicznym** – należy przez to rozumieć urządzenie składające się z połączonych ze sobą ogniw fotowoltaicznych, służące do wytwarzania energii elektrycznej poprzez konwersję promieni słonecznych;
- 8) **usługach nieuciążliwych** – należy przez to rozumieć rodzaje usług, które nie powodują przekroczenia standardów jakości środowiska jak dla terenów mieszkaniowych na granicy z zabudową mieszkaniową. Do usług nieuciążliwych nie zalicza się przedsięwzięć mogących potencjalnie i zawsze znacząco oddziaływać na środowisko, zgodnie z przepisami z zakresu ochrony środowiska;
- 9) **zapleczu działki** – należy przez to rozumieć część działki znajdującą się za budynkiem mieszkalnym, patrząc od strony frontu tej działki, tj. części działki budowlanej, która przylega do drogi, z której odbywa się główny wjazd lub wejście na działkę;
- 10) **zieleni izolacyjnej** – należy przez to rozumieć pas gruntu o szerokości nie mniejszej niż 2 m, obsadzony zwartą zielenią wielopiętrową, złożoną z gatunków drzew i krzewów rodzimych, z minimum 50% udziałem nasadzeń gatunków zimozielonych, oddzielający funkcjonalnie i optycznie wolnostojące urządzenia fotowoltaiczne od dróg, w przypadku lokalizacji tych urządzeń na przedpołu budynku;
- 11) **zieleni średniej** – należy przez to rozumieć drzewa i krzewy o wysokości docelowej od 40 cm do 2 m;
- 12) **zieleni wysokiej** – należy przez to rozumieć zadrzewienia liściaste i iglaste o wysokości docelowej powyżej 2 m.

§ 6. Następujące oznaczenia graficzne w części graficznej planu, stanowią obowiązujące ustalenia planu:

- 1) granica obszaru objętego planem;
- 2) linia rozgraniczająca tereny o różnym przeznaczeniu lub różnych zasadach zagospodarowania;
- 3) symbol cyfrowy oznaczający numer terenu;
- 4) symbol literowy oznaczający przeznaczenie terenu;
- 5) nieprzekraczalna linia zabudowy;
- 6) wymiar w metrach.

Rozdział 2.

Przeznaczenie terenów oraz linie rozgraniczające tereny o różnym przeznaczeniu lub różnych zasadach zagospodarowania

§ 7. Obszar planu obejmuje łącznie 9 terenów wyznaczonych w części graficznej planu liniami rozgraniczającymi tereny o różnym przeznaczeniu lub różnych zasadach zagospodarowania oznaczonych symbolami literowymi i cyfrowymi:

- 1) tereny zabudowy mieszkaniowej jednorodzinnej wolnostojącej, oznaczone symbolami cyfrowymi od 1 do 5 oraz symbolem literowym **MNW**;
- 2) tereny komunikacji drogowej wewnętrznej, oznaczone symbolami cyfrowymi od 1 do 3 oraz symbolem literowym **KR**;
- 3) teren komunikacji pieszo-rowerowej, oznaczony symbolem cyfrowym 1 oraz symbolem literowym **KP**.

Rozdział 3.

Zasady ochrony i kształtowania ład przestrzennego

§ 8. 1. W nowych budynkach zlokalizowanych w granicach jednej działki budowlanej na terenach oznaczonych symbolem **MNW**, ustala się nakaz zachowania jednakowego rodzaju materiału i kolorystyki pokrycia dachów oraz wykończenia elewacji. Nakaz nie dotyczy budynków gospodarczych o powierzchni zabudowy nieprzekraczającej 35 m².

2. W granicach jednej działki budowlanej na terenach oznaczonych symbolem **MNW** obowiązuje zakaz lokalizacji więcej niż jednego budynku mieszkalnego jednorodzinnego.

3. Na terenach oznaczonych symbolem **MNW**, obowiązuje zakaz sytuowania wolnostojących urządzeń fotowoltaicznych na przedpolu budynku mieszkalnego jednorodzinnego bez uprzedniego nasadzenia zieleni izolacyjnej.

4. W granicach obszaru objętego planem ustala się zakaz lokalizacji blaszanych budynków gospodarczo-garażowych.

Rozdział 4.

Zasady ochrony środowiska, przyrody i krajobrazu oraz zasady kształtowania krajobrazu

§ 9. 1. Tereny oznaczone symbolem literowym **MNW** pod względem ochrony akustycznej zalicza się do terenów zabudowy mieszkaniowej jednorodzinnej, zgodnie z przepisami wykonawczymi regulującymi dopuszczalne poziomy hałasu w środowisku.

2. W granicach obszaru objętego planem ustala się nakaz:

- 1) zagospodarowania powierzchni działki budowlanej w sposób zabezpieczający sąsiednie nieruchomości, w tym drogi, przed spływem wód opadowych i roztopowych, przy czym od nakazu możliwe są odstępstwa zgodnie z przepisami odrębnymi;
- 2) zachowania przepustowości i ciągłości rowów melioracyjnych i sieci drenarskich, istniejących w granicach planu, z dopuszczeniem ich przebudowy, zmiany przebiegu oraz kanalizacji rowów;
- 3) stosowania przy zagospodarowywaniu terenów gatunków drzew i krzewów, zgodnych z lokalnymi warunkami siedliskowymi;
- 4) zachowania i ochrony istniejących zadrzewień, z dopuszczeniem ich niezbędnej wycinki w miejscach kolizji z planowanym zainwestowaniem.

3. W granicach obszaru objętego planem ustala się zakaz:

- 1) lokalizacji przedsięwzięć mogących zawsze znacząco oddziaływać na środowisko oraz mogących potencjalnie znacząco oddziaływać na środowisko i wymagających przeprowadzenia oceny oddziaływania na środowisko, zgodnie z przepisami wykonawczymi wskazującymi rodzaje przedsięwzięć znacząco oddziałujących na środowisko. Zakaz nie dotyczy inwestycji celu publicznego;
- 2) użytkowania i zagospodarowania terenu, które:
 - a) może stanowić źródło przekraczających normy zanieczyszczeń dla środowiska wodno-gruntowego,

- b) wpływa na ponadnormatywne pogorszenie stanu czystości powietrza na obszarze objętym planem lub na terenach przyległych,
- c) generuje uciążliwości dla środowiska, powodowane przez hałas, wibracje, zakłócenia elektroenergetyczne i promieniowanie, przekraczające standardy jakości środowiska, odpowiednie dla przeznaczenia poszczególnych terenów zlokalizowanych w granicach obszaru objętego planem lub na terenach przyległych.

Rozdział 5.

Zasady kształtowania zabudowy oraz wskaźniki zagospodarowania terenu

§ 10. 1. Zasady kształtowania zabudowy i zagospodarowania terenu, z zastrzeżeniem ust. 2, obowiązują dla:

- 1) budowy nowych budynków i innych obiektów budowlanych;
- 2) przebudowy, rozbudowy, nadbudowy i zmiany sposobu użytkowania budynków i innych obiektów budowlanych.

2. Dla działek budowlanych wydzielanych wyłącznie dla obiektów i urządzeń infrastruktury, dojeżdż i dojazdów do działek budowlanych, ścieżek pieszych i rowerowych, nie obowiązują ustalenia dotyczące minimalnej powierzchni działki budowlanej i minimalnego udziału powierzchni biologicznie czynnej, określone w ustaleniach szczegółowych.

3. Parametr dotyczący minimalnej powierzchni nowo wydzielonej działki budowlanej określony w ustaleniach szczegółowych obowiązuje wyłącznie przy podziale nieruchomości na działki budowlane, co nie wyklucza możliwości zabudowy istniejących w dniu wejścia w życie planu działek o mniejszej powierzchni lub wydzielenia mniejszej działki gruntu w celu regulacji granic pomiędzy sąsiednimi nieruchomościami, poprawy funkcjonowania działki sąsiedniej czy regulacji stanów prawnych.

4. W granicach obszaru objętego planem, dla terenów, dla których w ustaleniach szczegółowych określone zostały zasady lokalizacji nowych budynków na działce budowlanej, ustala się następujące zasady ogólne:

- 1) budynki gospodarcze należy lokalizować na zapleczu działki;
- 2) w przypadku wydzielenia dodatkowych dojazdów do działek budowlanych zabudowę należy lokalizować w minimalnej odległości 6 m od granic ewidencyjnych terenu wydzielonego pod dojazd.

5. Przy wydzieleniu nowych działek budowlanych dopuszcza się tolerancję do 2% w stosunku do powierzchni wskazanej w ustaleniach szczegółowych.

Rozdział 6.

Granice i sposoby zagospodarowania terenów lub obiektów podlegających ochronie, ustalonych na podstawie odrębnych przepisów

§ 11. Obszar objęty planem zlokalizowany jest w całości w granicach udokumentowanego Głównego Zbiornika Wód Podziemnych nr 205 „Subzbiornik Warmia”, dla którego obowiązują przepisy odrębne z zakresu prawa wodnego oraz prawa geologicznego i górniczego.

§ 12. W granicach obszaru objętego planem, zgodnie z częścią graficzną planu, występuje złożo wód geotermalnych – Lidzbark Warmiński GT-1, dla którego obowiązują przepisy odrębne z zakresu prawa geologicznego i górniczego.

Rozdział 7.

Szczegółowe zasady i warunki scalania i podziału nieruchomości objętych planem miejscowym

§ 13. 1. Nie wyznacza się obszarów wymagających przeprowadzenia scaleń i podziałów nieruchomości.

2. W zakresie warunków scalania i podziału działek ustala się:

- 1) minimalną powierzchnię dla nowo wydzielonych działek: 1000 m²;
- 2) minimalną szerokość frontu dla nowo wydzielanych działek: 20 m;
- 3) kąt położenia granic działek, w stosunku do pasa drogowego: przynajmniej jedna z bocznych granic działki musi być zlokalizowana pod kątem 90 stopni w stosunku do pasa drogowego, z dopuszczalną tolerancją do 10 stopni.

3. Ustalenia ust. 2 nie dotyczą działek wydzielanych dla urządzeń infrastruktury technicznej oraz dojeżdż i dojazdów.

Rozdział 8.

Zasady modernizacji, rozbudowy i budowy systemów komunikacji

§ 14. 1. Obsługę komunikacyjną ustala się z dróg wewnętrznych przebiegających w granicach planu, zgodnie z częścią graficzną planu, w tym poprzez dojazdy.

2. Powiązanie komunikacyjne obszaru objętego planem z istniejącym, zewnętrznym układem komunikacyjnym, zapewnia przebiegająca w bezpośrednim sąsiedztwie obszaru objętego planem droga powiatowa nr 1416N.

3. Dopuszcza się wydzielenie działek pełniących funkcję dojazdów do nowo wydzielonych działek budowlanych, o minimalnej szerokości 8 m, zakończonych, w przypadku dojazdu nieprzelotowego, placem do zawracania o wymiarach co najmniej 12,5 m x 12,5 m.

4. W przypadku gdy długość dojazdu, o którym mowa w ust. 3 nie przekracza 50 metrów, a służy on do obsługi komunikacyjnej nie więcej niż 4 działek budowlanych, dopuszcza się zmniejszenie szerokości dojazdu do 6 m i odstąpienie od wykonania placu do zawracania.

5. Dopuszcza się lokalizację ścieżek rowerowych, ścieżek pieszych i pieszo-rowerowych na każdym terenie, w sposób niekolidujący z ich podstawowym przeznaczeniem.

6. W zakresie zapewnienia miejsc do parkowania ustala się:

1) minimalną liczbę miejsc do parkowania:

a) dla budynków mieszkalnych jednorodzinnych w liczbie: 2 miejsca na 1 lokal mieszkalny,

b) dla lokali usługowych: 1 miejsce na każde rozpoczęte 50m² powierzchni użytkowej lokalu usługowego;

2) dla każdego obiektu wymagana jest sumaryczna liczba miejsc wynikająca z pkt. 1;

3) należy zapewnić nie mniej niż 1 miejsce do parkowania dla pojazdów zaopatrzonych w kartę parkingową jeżeli ogólna liczba miejsc do parkowania, wynikająca z pkt. 1 będzie równa lub wyższa niż 6;

4) miejsca do parkowania należy przewidzieć w obrębie budynku lub na zewnątrz w granicach działki budowlanej;

5) zakaz lokalizacji miejsc do parkowania na terenie oznaczonym symbolem **KP**;

6) nie dopuszcza się bilansowania miejsc do parkowania, o których mowa w pkt 1, w granicach terenów oznaczonych symbolami **KR**;

7) wymagany wskaźnik miejsc do parkowania obowiązuje także dla przebudowy, rozbudowy, nadbudowy, a także zmiany sposobu użytkowania budynków.

Rozdział 9.

Zasady modernizacji, rozbudowy i budowy systemów infrastruktury technicznej

§ 15. 1. W zakresie zaopatrzenia w wodę ustala się:

1) zaopatrzenie w wodę z sieci wodociągowej;

2) zapewnienie wody dla celów p.poż. w ilości zgodnej z obowiązującymi przepisami prawa z sieci wodociągowej, uzbrojonej w hydranty lub z innych źródeł zgodnie z przepisami odrębnymi dotyczącymi przeciwpożarowego zaopatrzenia w wodę oraz dróg pożarowych.

2. W zakresie zaopatrzenia w energię elektryczną ustala się:

1) zasilanie w energię elektryczną terenów objętych planem z sieci elektroenergetycznych. Dopuszcza się zaopatrzenie w energię ze źródeł odnawialnych z uwzględnieniem ustaleń planu;

2) stosowanie wyłącznie sieci kablowych podziemnych przy budowie nowych oraz przebudowie i rozbudowie istniejących sieci elektroenergetycznych.

3. W zakresie zaopatrzenia w energię ciepłą ustala się nakaz zasilania w ciepło z systemów grzewczych na paliwa charakteryzujące się zerowymi lub niskimi wskaźnikami emisji. Dopuszcza się zaopatrzenie w ciepło ze źródeł odnawialnych.

4. W zakresie zaopatrzenia w gaz ustala się:

- 1) zaopatrzenie w gaz z sieci gazowej lub ze źródeł indywidualnych;
- 2) zachowanie normatywnych odległości projektowanych urządzeń i obiektów od sieci gazowej na podstawie przepisów odrębnych.

5. W zakresie odprowadzenia ścieków ustala się nakaz odprowadzenia ścieków bytowych i komunalnych do sieci kanalizacji sanitarnej. Dopuszcza się odprowadzenie ścieków bytowych i komunalnych:

- 1) do indywidualnych, szczelnych, bezodpływowych zbiorników na ścieki do czasu rozbudowy sieci kanalizacji sanitarnej;
- 2) do przydomowych oczyszczalni ścieków.

6. W zakresie odprowadzenia wód opadowych i roztopowych ustala się:

- 1) odprowadzenie wód opadowych i roztopowych zgodnie z przepisami odrębnymi z zakresu prawa wodnego i warunków technicznych jakim powinny odpowiadać budynki i ich usytuowanie;
- 2) zagospodarowania wód opadowych i roztopowych z dachów obiektów budowlanych w granicach działki. Dopuszcza się gromadzenie wód opadowych w celu późniejszego wykorzystania do nawodnienia trawników, zieleńców, do prac porządkowych lub celów ppoż.;
- 3) stosowanie rozwiązań technicznych, technologicznych i organizacyjnych gwarantujących zabezpieczenie przed zanieczyszczeniem warstwy wodonośnej;
- 4) zabezpieczenie odpływu wód opadowych w sposób chroniący teren przed erozją wodną;

7. W zakresie infrastruktury telekomunikacyjnej ustala się uzbrojenie obszaru w zakresie usług telekomunikacyjnych w oparciu o sieć telekomunikacyjną.

8. W zakresie gospodarowania odpadami stałymi obowiązują przepisy odrębne.

§ 16. 1. Dopuszcza się budowę, przebudowę, rozbudowę i modernizację sieci i urządzeń infrastruktury technicznej, z zastrzeżeniem § 15 ust. 2 pkt 2.

2. Nowe sieci infrastruktury technicznej należy realizować w liniach rozgraniczających terenów oznaczonych symbolem **KR**, z uwzględnieniem przepisów odrębnych.

3. W przypadku braku możliwości realizacji sieci infrastruktury technicznej w liniach rozgraniczających terenów **KR**, dopuszcza się realizację tych sieci na pozostałych terenach wydzielonych liniami rozgraniczającymi z uwzględnieniem istniejącej i projektowanej zabudowy, w sposób nieograniczający podstawowego przeznaczenia tych terenów.

4. Lokalizację urządzeń wytwarzających energię z odnawialnych źródeł energii na terenach **MNW** dopuszcza się wyłącznie w formie mikroinstalacji, o których mowa w przepisach odrębnych dotyczących odnawialnych źródeł energii. Dopuszczenie nie dotyczy elektrowni wiatrowych i biogazowni.

Rozdział 10. **Ustalenia szczegółowe**

§ 17. Dla terenów **1MNW** (o powierzchni ok. 1,06 ha), **2MNW** (o powierzchni ok. 0,87 ha), **3MNW** (o powierzchni ok. 0,55 ha), **4MNW** (o powierzchni ok. 1,28 ha), **5MNW** (o powierzchni ok. 0,57 ha), oznaczonych w części graficznej planu, obowiązują następujące ustalenia:

1. Przeznaczenie terenów: tereny zabudowy mieszkaniowej jednorodzinnej wolnostojącej. Dopuszcza się lokalizację usług wyłącznie nieuciążliwych w budynkach mieszkalnych jednorodzinnych, zgodnie z obowiązującymi przepisami z zakresu prawa budowlanego.

2. Zasady kształtowania zabudowy oraz wskaźniki zagospodarowania terenu:

- 1) linie zabudowy: nieprzekraczalne linie zabudowy, zgodnie z częścią graficzną planu;
- 2) maksymalny udział powierzchni zabudowy: 0,35;

- 3) maksymalna nadziemna intensywność zabudowy: 0,70;
- 4) maksymalna intensywność zabudowy: 1,05;
- 5) minimalna nadziemna intensywność zabudowy: 0,01;
- 6) minimalna powierzchnia nowo wydzielonej działki budowlanej: 1000 m²;
- 7) minimalny udział powierzchni biologicznie czynnej: 0,4;
- 8) maksymalna liczba kondygnacji nadziemnych:
 - a) dla budynków mieszkalnych: 2, w tym poddasze,
 - b) dla budynków gospodarczo-garażowych: 1;
- 9) dopuszcza się 1 kondygnację podziemną;
- 10) maksymalna wysokość zabudowy:
 - a) dla budynków: 9 m, z wyjątkiem budynków gospodarczo-garażowych i wiat, dla których ustala się 6 m,
 - b) dla budowli: 12 m;
- 11) geometria połaci, pokrycie i kolorystyka dachu:
 - a) dach symetryczny dwuspadowy lub wielospadowy o kącie nachylenia głównych połaci dachu 25-45 stopni,
 - b) w wolnostojących budynkach gospodarczych dopuszcza się dach symetryczny dwuspadowy lub wielospadowy o kącie nachylenia głównych połaci dachu 25-45 stopni lub dach płaski,
 - c) pokrycie i kolorystyka dachów, z wyjątkiem dachów płaskich: dachówka ceramiczna, cementowa, materiał dachówkopodobny; w odcieniach: brązu, naturalnej dachówki ceramicznej;
- 12) materiał i kolorystyka elewacji: tynk w odcieniach białego, beżowego, écru, szarego. Dopuszcza się cegłę, płytkę elewacyjną, drewno lub materiał drewnopodobny, szkło, beton, kamień; w kolorystyce wynikającej z naturalnych barw tych materiałów.

3. Tereny, zgodnie z częścią graficzną planu, zlokalizowane są w całości w granicach udokumentowanego Głównego Zbiornika Wód Podziemnych nr 205 „Subzbiornik Warmia”, dla którego obowiązują przepisy odrębne z zakresu prawa wodnego oraz prawa geologicznego i górniczego.

4. Tereny **1MNW**, **2MNW**, zgodnie z częścią graficzną planu, zlokalizowane są częściowo w granicach złoża wód geotermalnych Lidzbark Warmiński GT-1, dla którego obowiązują przepisy odrębne z zakresu prawa geologicznego i górniczego.

5. Zasady obsługi komunikacyjnej: zgodnie z § 14.

6. Zasady modernizacji, rozbudowy i budowy systemów infrastruktury technicznej: zgodnie z § 15 i § 16.

7. Ustala się stawkę procentową, na podstawie której ustala się opłatę, o której mowa w art. 36 ust. 4 ustawy o planowaniu i zagospodarowaniu przestrzennym, w wysokości 30%.

§ 18. Dla terenów **1KR**, **2KR**, **3KR**, oznaczonych w części graficznej planu, obowiązują następujące ustalenia:

1. Przeznaczenie terenów: tereny komunikacji drogowej wewnętrznej.

2. Szerokość w liniach rozgraniczających terenu: zgodnie z częścią graficzną planu.

3. Zasady kształtowania zabudowy oraz wskaźniki zagospodarowania terenu: maksymalna wysokość zabudowy dla budowli: 12 m.

4. Tereny, zgodnie z częścią graficzną planu, zlokalizowane są w całości w granicach Głównego Zbiornika Wód Podziemnych nr 205 „Subzbiornik Warmia”, dla którego obowiązują przepisy odrębne z zakresu prawa wodnego oraz prawa geologicznego i górniczego.

5. Teren **1KR**, zgodnie z częścią graficzną planu, zlokalizowany jest częściowo w granicach złoża wód geotermalnych Lidzbark Warmiński GT-1, dla którego obowiązują przepisy odrębne z zakresu prawa geologicznego i górniczego.

6. Zasady obsługi komunikacyjnej: zgodnie z § 14.

7. Zasady modernizacji, rozbudowy i budowy systemów infrastruktury technicznej: zgodnie z § 15 i § 16.

8. Ustala się stawkę procentową, na podstawie której ustala się opłatę, o której mowa w art. 36 ust. 4 ustawy o planowaniu i zagospodarowaniu przestrzennym, w wysokości 0%.

§ 19. Dla terenu **1KP** (o powierzchni ok. 0,05 ha), oznaczonego w części graficznej planu, obowiązują następujące ustalenia:

1. Przeznaczenie terenu: teren komunikacji pieszo-rowerowej.

2. Szerokość w liniach rozgraniczających terenu: zgodnie z częścią graficzną planu.

3. Teren, zgodnie z częścią graficzną planu, zlokalizowany jest w całości w granicach Głównego Zbiornika Wód Podziemnych nr 205 „Subzbiornik Warmia”, dla którego obowiązują przepisy odrębne z zakresu prawa wodnego oraz prawa geologicznego i górniczego.

4. Teren, zgodnie z częścią graficzną planu, zlokalizowany jest w całości w granicach złoża wód geotermalnych Lidzbark Warmiński GT-1, dla którego obowiązują przepisy odrębne z zakresu prawa geologicznego i górniczego.

5. Zasady obsługi komunikacyjnej: zgodnie z § 14.

6. Zasady modernizacji, rozbudowy i budowy systemów infrastruktury technicznej: zgodnie z § 15 i § 16.

7. Ustala się stawkę procentową, na podstawie której ustala się opłatę, o której mowa w art. 36 ust. 4 ustawy o planowaniu i zagospodarowaniu przestrzennym, w wysokości 0%.

Rozdział 11. **Ustalenia końcowe**

§ 20. Wykonanie uchwały powierza się Wójtowi Gminy Lidzbark Warmiński.

§ 21. Niniejsza uchwała wchodzi w życie po upływie 14 dni od dnia ogłoszenia jej w Dzienniku Urzędowym Województwa Warmińsko-Mazurskiego.




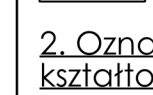
Przewodniczący Rady Gminy

Marek Werbicki

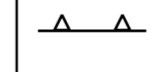
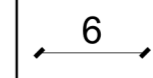
Miejscowy plan zagospodarowania przestrzennego gminy Lidzbark Warmiński w obrębie geodezyjnym Kłębowo

I. OZNACZENIA BĄDĄCE USTALENIAMI OBOWIĄZUJĄCYMI PLANU:




1. Oznaczenia ogólne

-  granica obszaru objętego planem
-  linia rozgraniczająca tereny o różnym przeznaczeniu lub różnych zasadach zagospodarowania
-  symbol cyfrowy - numer terenu
-  symbol literowy - przeznaczenie terenu


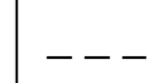
2. Oznaczenia określające warunki, zasady i standardy kształtowania zabudowy i zagospodarowania terenu

-  nieprzekraczalna linia zabudowy
-  wymiar w metrach

3. Przeznaczenie terenu

-  teren zabudowy mieszkaniowej jednorodzinnej wolnostojącej
-  teren komunikacji drogowej wewnętrznej
-  teren komunikacji pieszo-rowerowej

II. OZNACZENIA INFORMACYJNE, NIEBĄDĄCE USTALENIAMI OBOWIĄZUJĄCYMI PLANU:

-  granica złoża wód termalnych Lidzbark Warmiński GT-1
-  proponowana linia podziału działek

Obszar objęty planem zlokalizowany jest w całości w granicach udokumentowanego Głównego Zbiornika Wód Podziemnych nr 205 "Subzbiornik Warmia"

OZNACZENIA PLANU

ZAMAWIAJĄCY



Gmina Lidzbark Warmiński
 ul. Ignacego Krasickiego 1
 11-100 Lidzbark Warmiński

WYKONAWCA



- mgr Filip Sokołowski - główny projektant
 uprawniony projektant w planowaniu przestrzennym
 /Dz.U. z 2026 r. poz. 538 art. 5 pkt 3/
- mgr Anna Łączkowska-Sokołowska - planowanie przestrzenne
 uprawniony projektant w planowaniu przestrzennym
 /Dz.U. z 2026 r. poz. 538 art. 5 pkt 3/
- mgr inż. arch. Maja Geryszewska - planowanie przestrzenne
 uprawniony projektant w planowaniu przestrzennym
 /Dz.U. z 2026 r. poz. 538 art. 5 pkt 3/
- mgr Artur Zmudczyński - planowanie przestrzenne
- mgr Agata Gołąb - prognoza oddziaływania na środowisko

NR ZAŁĄCZNIKA

Załącznik nr 1
 do Uchwały Nr/...../.....
 Rady Gminy Lidzbark Warmiński
 z dnia 2026 r.

SKALA MAPA

1:1 000

10 0 10 20 30 40 50 m

WYRYS ZE STUDIUM UWARUNKOWAŃ I KIERUNKÓW ZAGOSPODAROWANIA PRZESTRZENNEGO GMINY LIDZBARK WARMIŃSKI uchwalonego Uchwałą Nr III/7/10 Rady Gminy Lidzbark Warmiński z dnia 15 grudnia 2010 r. z późn. zm.



WYRYS I OZNACZENIA STUDIUM

-  GRANICA OBSZARU OBJĘTEGO PLANEM
-  GRANICA GMINY I OPRACOWANIA STUDIUM
-  WIEŚ SOŁECKA
-  DROGI POWIATOWE
-  OBOWIĄZUJĄCE MPZP
-  TERENY ZABUDOWY WIELOFUNKCYJNEJ
-  MIEJSCOWOŚCI ROZWOJOWE
-  SZLAK ROWEROWY NR 6

Załącznik nr 2 do uchwały nr XXXI/226/2026

Rady Gminy Lidzbark Warmiński

z dnia 28 maja 2026 r.

rozstrzygnięcie o sposobie realizacji zapisanych w planie inwestycji z zakresu infrastruktury technicznej, które należą do zadań własnych gminy oraz zasadach ich finansowania, zgodnie z przepisami o finansach publicznych

SPOSOBY REALIZACJI INWESTYCJI Z ZAKRESU INFRASTRUKTURY TECHNICZNEJ DLA TERENU OBJĘTEGO PLANEM

**ZASADY FINANSOWANIA INWESTYCJI Z ZAKRESU INFRASTRUKTURY TECHNICZNEJ
ZASADY FINANSOWANIA INWESTYCJI Z ZAKRESU INFRASTRUKTURY TECHNICZNEJ
ZASADY FINANSOWANIA INWESTYCJI Z ZAKRESU INFRASTRUKTURY TECHNICZNEJ**

W „*Studium uwarunkowań i kierunków zagospodarowania przestrzennego gminy Lidzbark Warmiński*”, przyjętym Uchwałą Nr III/7/10 Rady Gminy Lidzbark Warmiński z dnia 15 grudnia 2010 r., zmienionym: uchwałą Nr XXV/203/2017 Rady Gminy Lidzbark Warmiński z dnia 31 sierpnia 2017 r., Zarządzeniem Zastępczym Wojewody Warmińsko-Mazurskiego z dnia 17 kwietnia 2019 r., uchwałą Nr XXXVI/273/2021 Rady Gminy Lidzbark Warmiński z dnia 22 grudnia 2021 r., dla obszaru objętego planem przewiduje się realizację zabudowy wielofunkcyjnej.

W granicach obszaru objętego planem obowiązuje miejscowy plan zagospodarowania przestrzennego części wsi Kłębowo, gmina Lidzbark Warmiński, przyjęty Uchwałą Nr VIII/57/2019 Rady Gminy Lidzbark Warmiński z dnia 13 września 2019 r. Obowiązujący plan przeznacza obszar objęty planem pod teren zabudowy mieszkaniowej jednorodzinnej oraz tereny dróg wewnętrznych.

W granicach planu wyznaczono tereny zabudowy mieszkaniowej jednorodzinnej wolnostojącej, tereny komunikacji drogowej wewnętrznej oraz tereny komunikacji pieszo-rowerowej.

Na terenie objętym planem, w związku z jego uchwaleniem, nie przewiduje się wydzielenia nowych publicznych dróg gminnych. W zakresie infrastruktury technicznej plan zakłada zaopatrzenie w wodę z sieci wodociągowej, w energię elektryczną z sieci elektroenergetycznych (z dopuszczeniem zaopatrzenia w energię ze źródeł odnawialnych), w energię cieplną z systemów grzewczych na paliwa charakteryzujące się zerowymi lub niskimi wskaźnikami emisji (z dopuszczeniem zaopatrzenia w ciepło ze źródeł odnawialnych), w gaz z sieci gazowej lub ze źródeł indywidualnych. Ponadto, zgodnie z ustaleniami planu, odprowadzanie ścieków bytowych i komunalnych ma odbywać się do sieci kanalizacji sanitarnej (z dopuszczeniem odprowadzenia do indywidualnych, szczelnych, bezodpływowych zbiorników na ścieki oraz do przydomowych oczyszczalni ścieków). Odprowadzenie wód opadowych i roztopowych ma odbywać się zgodnie z przepisami odrębnymi. W zakresie infrastruktury telekomunikacyjnej ustala się uzbrojenie obszaru w zakresie usług telekomunikacyjnych w oparciu o sieć telekomunikacyjną, a w zakresie gospodarowania odpadami stałymi obowiązują przepisy odrębne z zakresu prawa o odpadach.

Dla planowanego nowego zagospodarowania może zająć konieczność rozbudowy infrastruktury technicznej, która należy do zadań własnych gminy. Zagospodarowanie terenu objętego planem, jak i terenów sąsiednich powinno być realizowane w sposób umożliwiający spójne przygotowanie poszczególnych terenów w zakresie obsługi komunikacyjnej i infrastrukturalnej. Oznacza to:

- 1) dzielenie obszarów rozwojowych na fragmenty pozwalające na skoordynowany rozwój zabudowy i wykonanie infrastruktury technicznej i komunikacyjnej;
- 2) wyznaczanie terenów do zainwestowania winno być oparte o ocenę dostępności do infrastruktury i obsługi komunikacyjnej, zaczynając od terenów już uzbrojonych, następnie przeznaczając do zainwestowania tereny w bezpośrednim sąsiedztwie uzbrojonych obszarów istniejącej zabudowy, w dalszej kolejności tereny w sąsiedztwie dróg i terenów już zabudowanych, do których doprowadzenie infrastruktury jest możliwe w przewidywanej perspektywie zagospodarowania przedmiotowego terenu;
- 3) terminy dopuszczania terenów do zainwestowania powinny być zgodne z etapowaniem rozwoju infrastruktury technicznej i możliwościami budżetowymi właściwych organów administracji publicznej, zgodnie z przepisami o finansach publicznych.

ZASADY FINANSOWANIA INWESTYCJI Z ZAKRESU INFRASTRUKTURY TECHNICZNEJ

Źródła finansowania inwestycji z zakresu infrastruktury mogą stanowić: środki pochodzące z budżetu Gminy (środki własne), środki pomocowe, partycypacja inwestorów w kosztach budowy. Będzie to realizowane za pomocą montażu finansowych, ogólnie przyjętej metody konstruowania budżetu projektów.

Programy realizujące poszczególne cele powinny zostać podzielone na projekty realizujące zamknięte zadania, w ramach których jednoznacznie można skalkulować koszty oraz ściśle zdefiniować efekty na poszczególnych etapach realizacji. Dla tak skonstruowanych projektów można ubiegać się o dofinansowanie ze środków pomocowych (UE, Narodowego Funduszu Ochrony Środowiska, Ekofunduszu).

Finansowanie inwestycji z zakresu infrastruktury technicznej (modernizacja):

- I.** Opracowanie wieloletniego planu finansowego zapewniającego realizację inwestycji z zakresu infrastruktury technicznej, stanowiącego podstawę konstruowania budżetów rocznych.
- II.** Wynegocjowanie i zawarcie z partnerami publicznymi i prywatnymi umów na współfinansowanie zapisanych w wieloletnim planie finansowym przedsięwzięć będących podstawą budowy montażu finansowych niezbędnych do realizacji inwestycji.
- III.** Zapewnienie finansowania programów lokalnych, w takim stopniu, aby gmina posiadała udział własny, niezbędny do ubiegania się o ośrodki pomocowe.
- IV.** Wsparcie finansów gminy środkami zewnętrznymi (kredytami, pożyczkami, dotacjami, emisją obligacji), w celu zapewnienia środków na szczególnie kosztowne w realizacji projekty, np. w zakresie infrastruktury technicznej i drogownictwa.

Zasady prowadzenia polityki finansowej:

- I.** Konstruowanie rocznych budżetów powinno odbywać się w kontekście wieloletniej polityki finansowej gminy, nastawionej na realizację inwestycji z zakresu infrastruktury technicznej.
- II.** Źródła finansowe związane z korzyściami opracowanego miejscowego planu zagospodarowania przestrzennego powinny być przeznaczone na rozwój przestrzenny i infrastrukturalny.
- III.** Koszty realizacji zadań będą każdorazowo określone na podstawie indywidualnych wycen i kosztorysów.

Załącznik nr 3 do uchwały nr XXXI/226/2026

Rady Gminy Lidzbark Warmiński

z dnia 28 maja 2026 r.

Zalacznik3.gml



Dane przestrzenne, o których mowa w art. 67a ust. 3 i 5 ustawy z dnia 27 marca 2003 r. o planowaniu i zagospodarowaniu przestrzennym (j.t. Dz.U. z 2026 r. poz. 538) ujawnione zostaną po kliknięciu w ikonę

UZASADNIENIE

Podstawą prawną do sporządzenia niniejszego uzasadnienia jest art. 15 ust. 1 ustawy o planowaniu i zagospodarowaniu przestrzennym (t.j. Dz. U. z 2026 r. poz. 538), zwanej dalej „*upizp*”.

W granicach obszaru objętego planem obowiązuje obecnie miejscowy plan zagospodarowania przestrzennego części wsi Kłębowo, gmina Lidzbark Warmiński, przyjęty *Uchwałą Nr VIII/57/2019 Rady Gminy Lidzbark Warmiński z dnia 11 lipca 2019 r.* Obowiązujący akt prawa miejscowego przeznaczają obszar objęty planem pod teren zabudowy mieszkaniowej jednorodzinnej oraz tereny dróg wewnętrznych.

Zgodnie z rysunkiem Studium uwarunkowań i kierunków zagospodarowania przestrzennego gminy Lidzbark Warmiński, dla przedmiotowego obszaru planu przewiduje się realizację zabudowy wielofunkcyjnej. Ustalenia planu nie są zatem sprzeczne z ustaleniami obowiązującego Studium.

Procedura sporządzenia *miejscowego planu zagospodarowania przestrzennego gminy Lidzbark Warmiński w obrębie geodezyjnym Kłębowo*, prowadzona jest na podstawie art. 18 ust. 2 pkt 5 i art. 40 ust. 1 ustawy z dnia 8 marca 1990 r. o samorządzie gminnym (t.j. Dz. U. z 2025 r. poz. 1153 z późn. zm.), art. 17 *upizp* oraz w związku z *Uchwałą Nr LVII/437/2023 Rady Gminy Lidzbark Warmiński z dnia 31 października 2023 roku w sprawie przystąpienia do sporządzenia miejscowego planu zagospodarowania przestrzennego gminy Lidzbark Warmiński w obrębie geodezyjnym Kłębowo*.

Projekt planu został zaopiniowany i uzgodniony, zgodnie z art. 17 pkt 6 *upizp*.

W dniach od 19 marca 2026 r. do 17 kwietnia 2026 r., trwały konsultacje społeczne dotyczące przedmiotowego projektu planu, prowadzone na podstawie art. 17 pkt 13 *upizp* w formie:

- zbierania uwag, w czasie trwania konsultacji społecznych,
- spotkania otwartego, które odbyło się w dniu 8 kwietnia 2026 r. o godzinie 15:00,
- dyżuru otwartego, który odbył się w dniu 8 kwietnia 2026 r. o godzinie 16:00, po uprzednim wyrażeniu chęci wzięcia udziału w dyżurze.

Do projektu skierowanego do konsultacji społecznych w wyznaczonym terminie nie wpłynęła żadna uwaga.

Zakres sporządzanego miejscowego planu odpowiada problematyce wyszczególnionej w art. 15 ust. 2 i 3 *upizp*. Treść merytoryczna uwzględnia wymogi obowiązujących przepisów, zamierzenia inwestycyjne względem terenu objętego planem, ale również wnioski składane w toku prowadzonej procedury planistycznej.

Ustalenia miejscowego planu uwzględniają wymogi wynikające z art. 1 ust. 2 pkt 1-5 *upizp* poprzez ustalenie zasad ochrony i kształtowania ładu przestrzennego, zasad ochrony środowiska, przyrody i krajobrazu oraz zasad kształtowania krajobrazu (§ 8 i § 9 projektu planu). Wpływ ustaleń planu na poszczególne komponenty środowiska został poddany ocenie w prognozie oddziaływania na środowisko sporządzonej w toku trwania procedury planistycznej. Zapisy projektu planu zostaną także poddane ocenie m.in. pod względem wpływu na zdrowie i bezpieczeństwo ludzi. Poszczególne ustalenia planu, jak i prognoza oddziaływania na środowisko zostały przekazane do zaopiniowania przez Regionalną Dyрекcję Ochrony Środowiska oraz Państwowego Powiatowego Inspektora Sanitarnego.

Zapewnienie odpowiednich parametrów projektowanej zabudowy i układu komunikacyjnego, w tym zapewnienie miejsc postojowych przeznaczonych na parkowanie pojazdów zaopatrzonych w kartę parkingową zgodnie z przepisami odrębnymi spełnia wymagania ochrony zdrowia oraz bezpieczeństwa ludzi i mienia, a także potrzeby osób ze szczególnymi potrzebami (art. 1 ust. 2 pkt 5 ww. ustawy) i uniwersalnego projektowania. Uszczegółowienie powyższego nastąpi na etapie poszczególnych projektów budowlanych i w konsekwencji pozwoleń na budowę wydawanych na podstawie niniejszej uchwały.

Zgodnie z art. 1 ust. 2 pkt 6 upizp projekt planu uwzględnia walory ekonomiczne przestrzeni i różnicowanie wartości nieruchomości, czego odzwierciedleniem jest ustalenie w planie stawki procentowej od wzrostu wartości nieruchomości.

Przy ustalaniu funkcji terenu, a także parametrów zabudowy brano pod uwagę prawo własności zgodnie z art. 1 ust. 2 pkt 7 upizp. Ponadto przy pracy projektowej uwzględniano wnioski osób prywatnych.

W celu weryfikacji wpływu ustaleń planu na potrzeby obronności i bezpieczeństwa państwa (art. 1 ust. 2 pkt 8 upizp), plan został przesłany do uzgodnienia z właściwymi organami wojskowymi, ochrony granic oraz bezpieczeństwa Państwa, zgodnie z art. 17 pkt 6 lit. b upizp.

Zgodnie z art. 1 ust. 2 pkt 9 upizp w planowaniu i zagospodarowaniu przestrzennym należy uwzględnić potrzeby interesu publicznego. Ustalenia planu nie będą miały negatywnego wpływu na interes publiczny.

W § 15 i § 16 projektu planu zawarte są ustalenia dotyczące modernizacji, rozbudowy i budowy systemów infrastruktury technicznej. Zapisy planu regulują kwestię zabezpieczenia ludności w wodę, energię elektryczną, energię ciepłą, gaz, łącza telefoniczne. Ustalenia § 16 dotyczą również kwestii odprowadzenia ścieków bytowych, technologicznych oraz wód opadowych i roztopowych. Wypełniają one wymogi zawarte w art. 1 ust. 2 pkt 10 i 13 upizp.

Zgodnie z art. 1 ust. 2 pkt 11 i 12 upizp procedura sporządzenia planu jest przeprowadzona w sposób jawny i przejrzysty z wykorzystaniem środków komunikacji elektronicznej. Udział społeczeństwa jest zapewniany w zakresie wynikającym z obowiązujących przepisów prawa, w tym przepisów dotyczących dostępności dla osób ze szczególnymi potrzebami.

Przy ustalaniu przeznaczenia terenu i zasad jego zagospodarowania wzięto pod uwagę dotychczasowe jego przeznaczenie, uwarunkowania funkcjonalno-przestrzenne, interes publiczny i prywatny, a także wnioski zebrane w toku prowadzonej procedury planistycznej.

Podjęcie uchwały w sprawie przedmiotowego planu jest wyrazem efektywnego gospodarowania przestrzenią, zmierzającego do lepszego wykorzystania terenów poprzez wprowadzanie spójnego układu funkcjonalno-przestrzennego. Ustalenia planu poprzez wprowadzenie terenów ciągów pieszych i pieszo-jezdnych oraz odpowiednich parametrów dróg publicznych, uwzględniają potrzeby transportowe oraz pieszych i rowerzystów.

Przedmiotowa uchwała jest zgodna z wynikami analizy, o której mowa w art. 32 ust. 1 *upizp*, przyjętej *Uchwałą Nr LIII/399/2023 Rady Gminy Lidzbark Warmiński z dnia 25 maja 2023 roku w sprawie aktualności studium uwarunkowań i kierunków zagospodarowania przestrzennego gminy Lidzbark Warmiński oraz miejscowych planów zagospodarowania przestrzennego gminy Lidzbark Warmiński*. Zgodnie z wynikami analizy „w zależności od potrzeb dopuszcza się przystąpienie do sporządzenia lub zmiany obowiązujących miejscowych planów zagospodarowania przestrzennego, których opracowanie będzie wynikać z uzasadnionych potrzeb, zamierzeń inwestycyjnych gminy oraz zmiany przepisów prawa”.

Uchwalenie przedmiotowego planu uznaje się za neutralne dla gminy. Plan miejscowy utrzymuje przeznaczenie terenów z aktualnie obowiązującego miejscowego planu zagospodarowania przestrzennego. Zmiana planu nie wpłynie na wysokość prognozowanych wpływów do budżetu gminy.